

LEGENDA

GRANICE

- OBUHVAT PROSTORNOG PLANA
- OPĆINSKA GRANICA
- GRANICA GRAĐEVINSKOG PODRUČJA NASELJA

OSTALE GRANICE

- OBUHVAT OBEZNE IZRADE URBANISTIČKIH PLANOVA UREĐENJA
- OBUHVAT URBANISTIČKIH PLANOVA UREĐENJA NA SNAZI

RAZVOJ I UREĐENJE NASELJA

POVRŠINE NASELJA

- IZGRAĐENI DIO GRAĐEVINSKOG PODRUČJA NASELJA
- NEIZGRAĐENI NEUREĐENI DIO GRAĐEVINSKOG PODRUČJA NASELJA
- NEIZGRAĐENI UREĐENI DIO GRAĐEVINSKOG PODRUČJA NASELJA
- IZGRAĐENI DIO UGOSTITELJSKO TURISTIČKE NAMJENE T2 - turističko naselje

- GRAĐEVINSKA PODRUČJA NASELJA
- N1, N12, N13 - Ravna Gora
- N2 - Kupjak
- N3, N32 - Leskova Draga
- N4 - Šije
- N5, N52 - Stari Laz
- N6, N62, N63, N64 - Stara Sušica

GRAĐEVINSKA PODRUČJA IZDVOJENIH NAMJENA IZVAN NASELJA

- IZGRAĐENI DIO GOSPODARSKE NAMJENE - POSLOVNA
- NEIZGRAĐENI DIO GOSPODARSKE NAMJENE - POSLOVNA

POVRŠINE IZVAN GRAĐEVINSKIH PODRUČJA

- POVRŠINA ZA SPORT I REKREACIJU RP3
- POVRŠINE INFRASTRUKTURNIH SUSTAVA IS1 - autocesta

PROMET

CESTOVNI PROMET

- DRŽAVNA AUTOCESTA
- DRŽAVNA CESTA
- ŽUPANIJSKA CESTA
- LOKALNA CESTA
- NERAZVRSTANE CESTE
- MOST
- PARCELA DRŽAVNE AUTOCESTE

ŽELJEZNIČKI PROMET

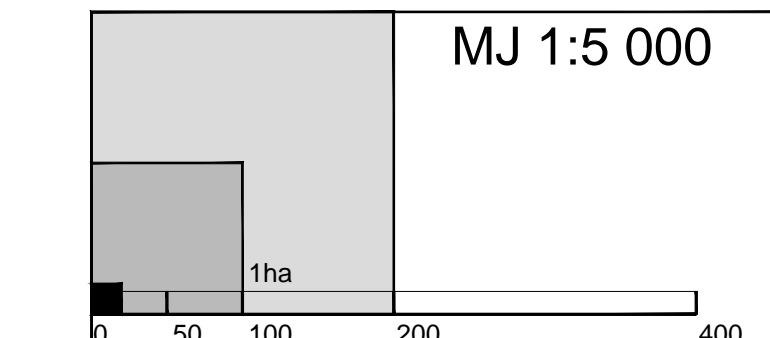
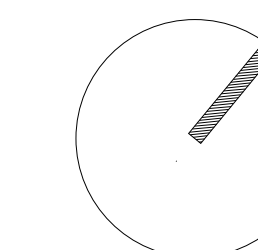
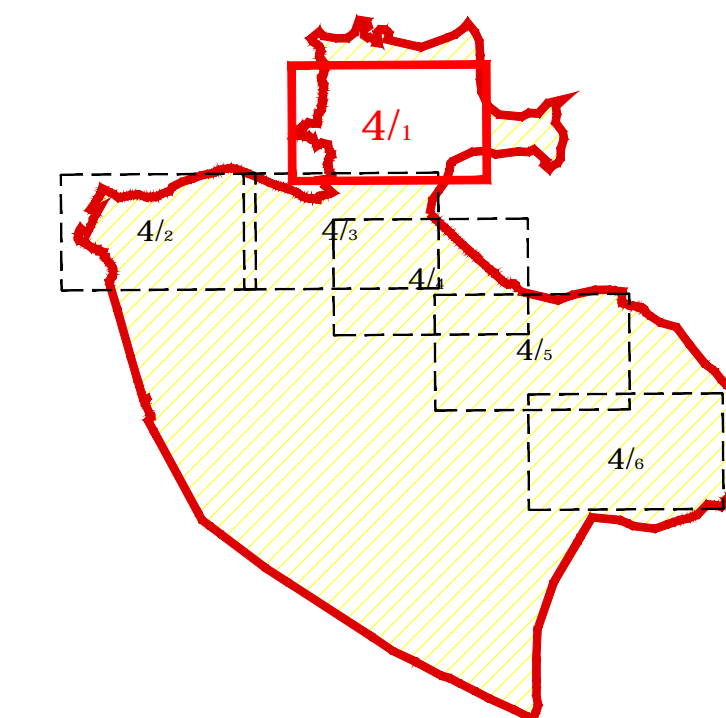
- ŽELJEZNIČKA PRUGA ZA MEĐUNARODNI PROMET
- MOST

ENERGETSKI SUSTAV

- PROIZVODNJA I CIJEVNI TRANSPORT NAFTE I PLINA**
- MAGISTRALNI NAFTOVOD ZA MEĐUNARODNI TRANSPORT
- PRODUKTOVOD
- MAGISTRALNI PLINOVOD ZA MEĐUNARODNI TRANSPORT

ELEKTROPRIJENOSNI UREĐAJI

- DALEKOVOD 400 kV
- DALEKOVOD 110 kV
- DALEKOVOD 35 kV
- KORIDOR ENERGETSKE INFRASTRUKTURE



MJ 1:5 000

OPĆINA RAVNA GORA
IV. IZMJENE I DOPUNE
PROSTORNOG PLANA UREĐENJA
OPĆINE RAVNA GORA

(prijedlog plana za ponovnu javnu raspravu)

4. GRAĐEVINSKA PODRUČJA NASELJA

Županija:	PRIMORSKO - GORANSKA
Općina:	RAVNA GORA
Naziv prostornog plana:	IV. IZMJENE I DOPUNE PROSTORNOG PLANA UREĐENJA RAVNA GORA
Naziv kartografskog prikaza:	GRAĐEVINSKA PODRUČJA NASELJA - 4/1
Broj kartografskog prikaza:	4.1.
Mjerilo kartografskog prikaza:	1 : 5000
Odluka o izradi plana:	Odluka o donošenju plana
Službene novine Općine Ravná Gora 02/17.	
Objava javne rasprave:	Javni uvid održan: - od: 06.11.2018. - do: 13.11.2018.
Novi list 28. listopada 2018.	
Pečat tijela odgovornog za provođenje javne rasprave:	Odgovorna osoba za provođenje javne rasprave:
M.P.	Općinski načelnik Mišel Šćuka, dipl.ing.
Suglasnost na plan	
Pravna osoba koja je izradila plan:	ARHEO d.o.o., Zagreb Tomislavova 11
Pečat pravne osobe koja je izradila plan:	
M.P.	Direktor: Aron Varga, dipl.ing.arh., ovišarh.
Stručni tim u izradi plana:	Patrik Filaković, dipl.ing.prometa Mile Naglič, ing. el. Damir Štanić, dipl.ing.arh. Vera Varga, dipl.biolog. Antonio Baković, dipl.ing.grad., ovl.grad.
Odgovorni voditelj izrade plana:	Aron Varga, dipl.ing.arh., ovišarh.
Pečat općinskog vijeća:	Predsjednik općinskog vijeća:
M.P.	Franjo Ružić
Istovjetnost prostornog plana s izvornikom ovjerava:	Pečat nadležnog tijela:
	M.P.