

LEGENDA

GRANICE

- OBUHVAT PROSTORNOG PLANA
- OPĆINSKA GRANICA
- GRANICA GRAĐEVINSKOG PODRUČJA NASELJA

OSTALE GRANICE

- OBUHVAT OBEVNE IZRADE URBANISTIČKIH PLANOVA UREĐENJA
- OBUHVAT URBANISTIČKIH PLANOVA UREĐENJA NA SNAZI

RAZVOJ I UREĐENJE NASELJA

POVRŠINE NASELJA

- IZGRAĐENI DIO GRAĐEVINSKOG PODRUČJA NASELJA
- NEIZGRAĐENI NEUREĐENI DIO GRAĐEVINSKOG PODRUČJA NASELJA
- NEIZGRAĐENI UREĐENI DIO GRAĐEVINSKOG PODRUČJA NASELJA
- IZGRAĐENI DIO UGOSTITELJSKO TURISTIČKE NAMJENE T2 - turističko naselje

- GRAĐEVINSKA PODRUČJA NASELJA
N1, N12, N13 - Ravna Gora
N2 - Kupjak
N3, N32 - Leskova Draga
N4 - Šije
N5, N52 - Stari Laz
N6, N62, N63, N64 - Stara Sušica

GRAĐEVINSKA PODRUČJA IZDVOJENIH NAMJENA IZVAN NASELJA

- IZGRAĐENI DIO GOSPODARSKE NAMJENE - POSLOVNA
- NEIZGRAĐENI DIO GOSPODARSKE NAMJENE - POSLOVNA

POVRŠINE IZVAN GRAĐEVINSKIH PODRUČJA

- POVRŠINA ZA SPORT I REKREACIJU RP3
- POVRŠINE INFRASTRUKTURNIH SUSTAVA IS1 - autocesta

PROMET

CESTOVNI PROMET

- DRŽAVNA AUTOCESTA
- DRŽAVNA CESTA
- ŽUPANIJSKA CESTA
- LOKALNA CESTA
- NERAZVRSTANE CESTE
- MOST
- PARCELA DRŽAVNE AUTOCESTE

ŽELJEZNIČKI PROMET

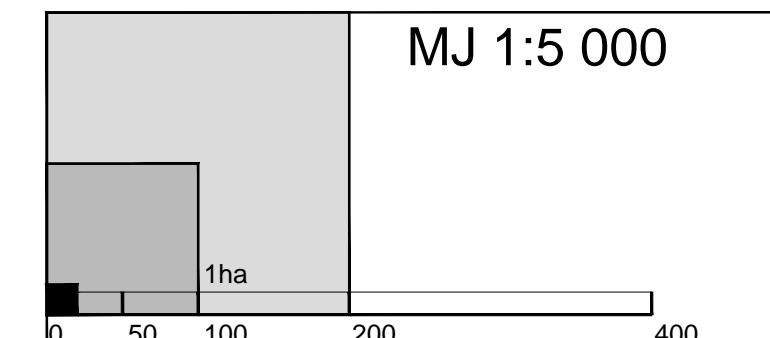
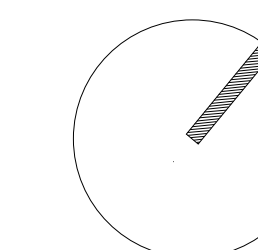
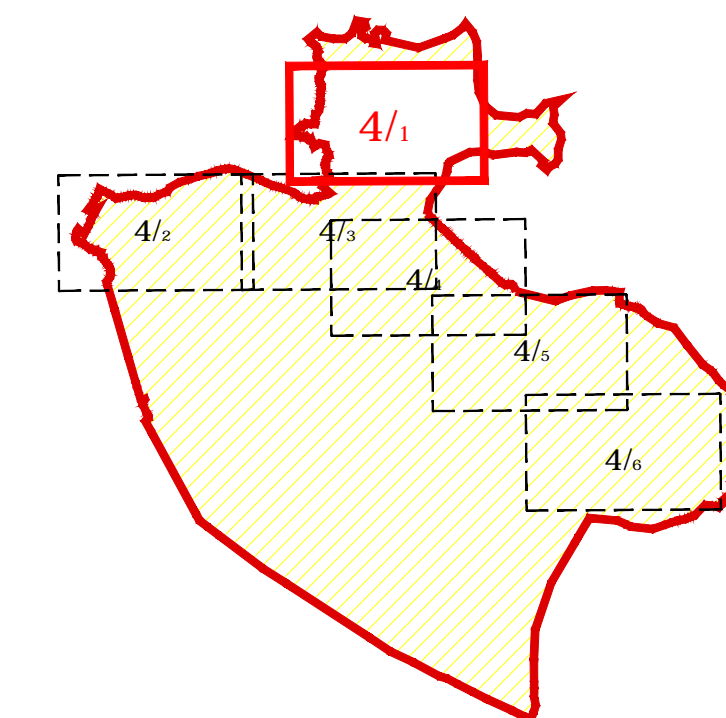
- ŽELJEZNIČKA PRUGA ZA MEĐUNARODNI PROMET
- MOST

ENERGETSKI SUSTAV

- PROIZVODNJA I CJEVNI TRANSPORT NAFTE I PLINA**
- MAGISTRALNI NAFTOVOD ZA MEĐUNARODNI TRANSPORT
 - PRODUKTOVOD
 - MAGISTRALNI PLINOVOD ZA MEĐUNARODNI TRANSPORT

ELEKTROPRIJENOSNI UREĐAJI

- DALEKOVOD 400 kV
- DALEKOVOD 110 kV
- DALEKOVOD 35 kV
- KORIDOR ENERGETSKE INFRASTRUKTURE



MJ 1:5 000

OPĆINA RAVNA GORA
IV. IZMJENE I DOPUNE
PROSTORNOG PLANA UREĐENJA
OPĆINE RAVNA GORA

4. GRAĐEVINSKA PODRUČJA NASELJA

Županija:	PRIMORSKO - GORANSKA		
Općina:	RAVNA GORA		
Naziv prostornog plana:	IV. IZMJENE I DOPUNE PROSTORNOG PLANA UREĐENJA RAVNA GORA		
Naziv kartografskog prikaza:	GRAĐEVINSKA PODRUČJA NASELJA - 4/1		
Broj kartografskog prikaza	4.1.	Mjerilo kartografskog prikaza	1 : 5000
Odluka o izradi plana:	Službene novine Općine Ravna Gora 02/17	Odluka o donošenju plana	Službene novine Općine Ravna Gora 09/20
Objava javne rasprave:	Objava ponovne jav. raspr.: Novi list 28. listopada 2018.	Javni uvid održan: - od: 06. studenog 2018. - do: 13. studenog 2018.	Ponovni javni uvid održan: - od: 10. srpnja 2020. - do: 17. srpnja 2020.
Pečat tijela odgovornog za provođenje javne rasprave:	Odgovorna osoba za provođenje javne rasprave:		
	M.P.	Lidija Jovanović, dipl.oec., pročelnica	
Mišljenje na Plan temeljem članka 107. Zakona o prostornom uređenju (NN 153/13, 65/17, 114/18, 39/19 i 98/19)	Zavod za prostorno uređenje Primorsko-goranske županije Klasa: 350-02/18-10/5 Ur. broj: 69-03/2-20-7 Rijeka, 10. kolovoza 2019.		
Pravna osoba koja je izradila plan:	ARHEO d.o.o., Zagreb Tomislavova 11		
Pečat pravne osobe koja je izradila plan:	M.P.		
Stručni tim u izradi plana:	Direktor : Aron Varga, dipl.ing.arh.,ovlašt.arh.		
Aron Varga, dipl.ing.arh., ovlašt.arh.	Patrik Filaković, dipl.ing.prometa		
Mario Pezelj, dipl.ing.arh.,ovlašt.arh.,urbanist	Mile Naglič, ing. el.		
Damir Batarilo, dipl.ing.iur.	Vera Varga, dipl.biolog.		
Vedran Vučić, mag.ing.arch.	Vanessa Varga, mag.museol.		
Antonio Baković, dipl.ing.grad.,ovl.grad.			
Odgovorni voditelj izrade plana:	Aron Varga, dipl.ing.arh.,ovlašt.arh.		
Pečat općinskog vijeća:	Predsjednik općinskog vijeća:		
	M.P.	Franjo Ružić	
Istovjetnost prostornog plana s izvornikom ovjerava:	Pečat nadležnog tijela:		
		M.P.	